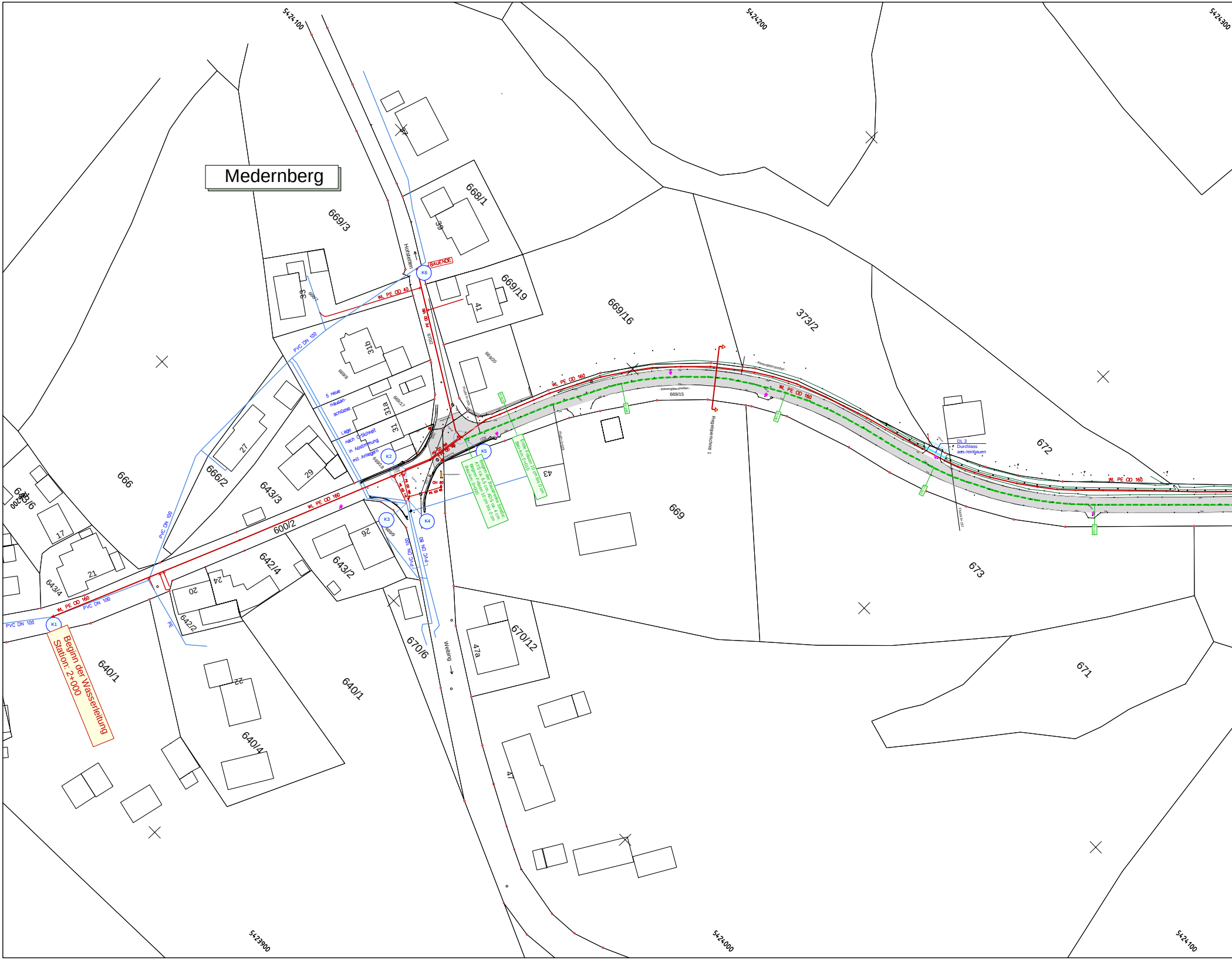
Medernberg
Beginn der Wasserleitung
Station: 2+000
BAUENDE
WL PE OD 160
WL PE OD 40
PE OD 160
PVC DN 100
PVC DN 80
PE
K1
K2
K3
K4
K5
K6
5 neue
Hausan-
schlüsse.
Lage
nach Örtlichkeit
in Abstimmung
mit Anliegern
Beginn der Baustrecke Straße;
ATS ca. 6,5 cm, ADS ca. 4 cm
Beginn Fräsen 10 cm bis 0 cm
Bau-km: 0+000
Ende Fräsen 10 cm bis 0 cm
Bau-km: 0+015
DL 3
Durchlass
aus-/einbauen
Hofstetten
Weiberg
Regelquerschnitt 1
Medernberg
669/3
668/1
669/19
669/16
373/2
672
669
673
671
666
666/2
643/3
643/2
642/4
642/2
643/4
640/1
640/4
670/6
670/12
600/2
670/2
669/7
669/8
669/17
669/18
669/9
669/20
669/15
33
39
41
31b
31a
31
27
29
26
24
20
21
17
22
43
47
47a
5424100
5424200
5424300
5423900
5424000

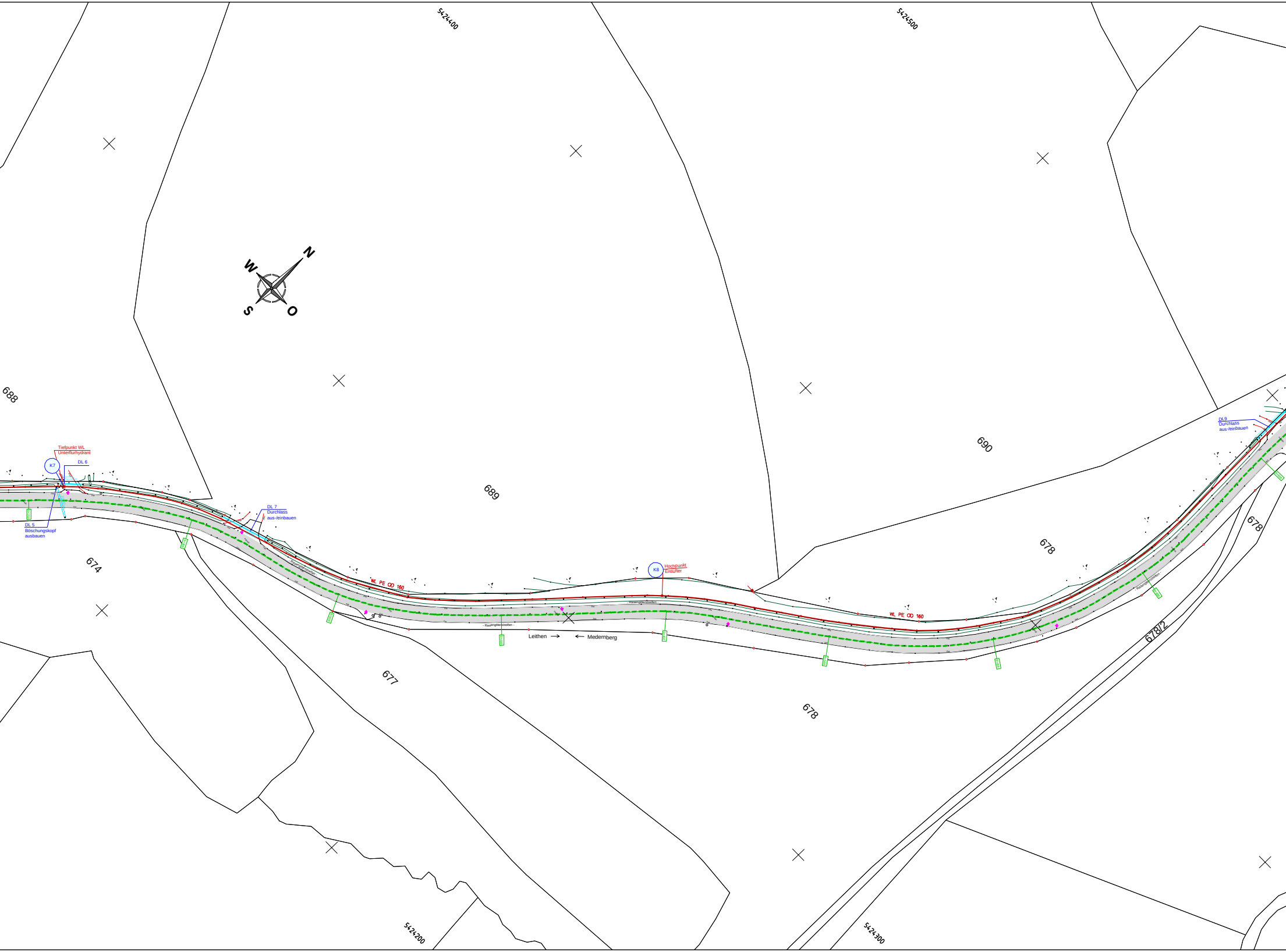
5424400
5424500
5424200
5424300
N
W
S
O
688
689
690
678
678
678
674
677
678/2
Tiefpunkt WL
Unterflurhydrant
K7
DL 6
DL 5
Böschungskopf
ausbauen
DL 7
Durchlass
aus-/einbauen
WL PE OD 160
K8
Hochpunkt
Entlüfter
WL PE OD 160
DL9
Durchlass
aus-/einbauen
- Rasengittersteifen -
Leithen →
← Medernberg

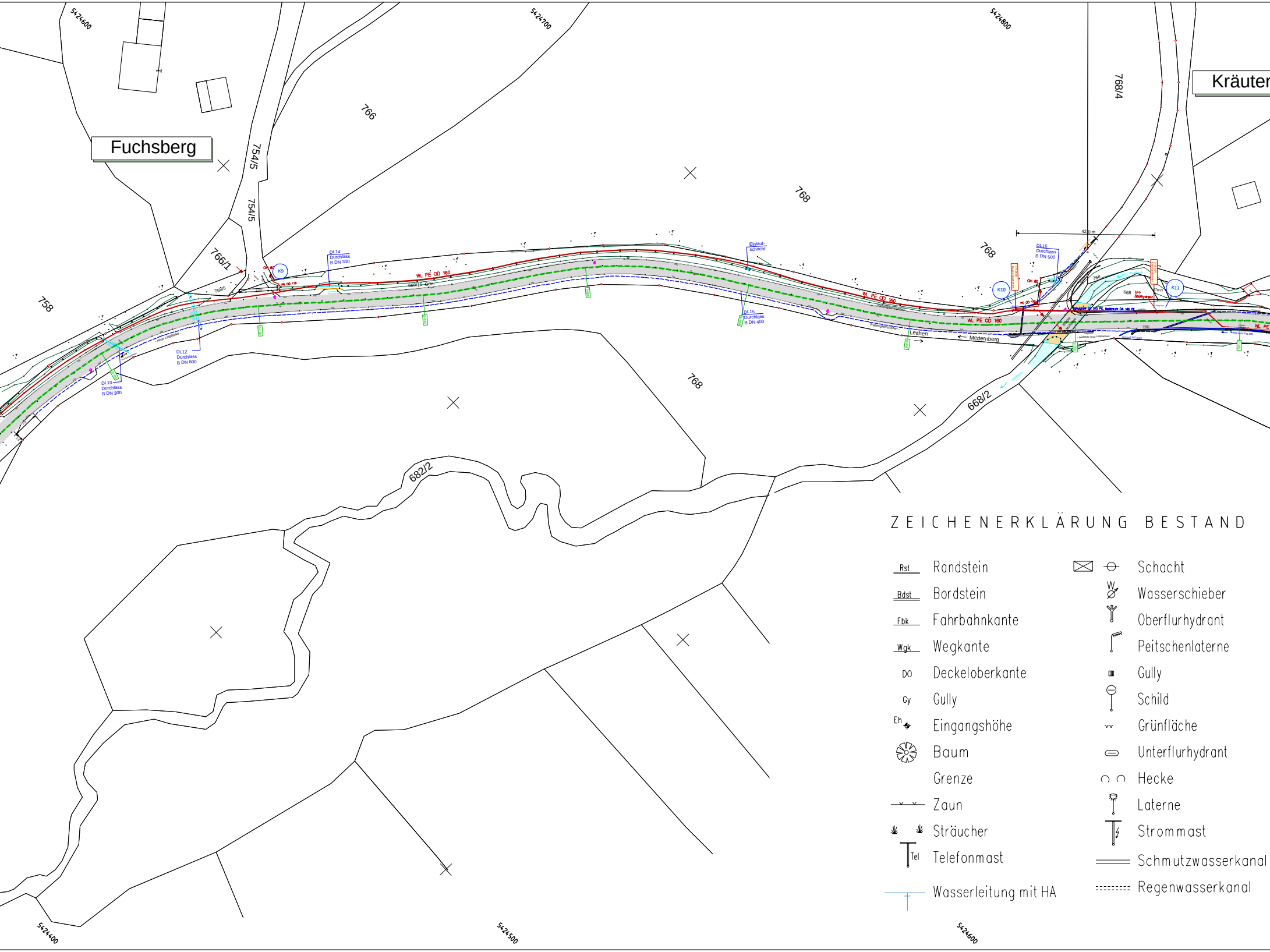
Fuchsberg
Kräuter
5424600
5424700
5424800
5424400
5424500
5424600
766
768
768
768
754/5
754/5
766/1
758
768/4
668/2
682/2
DL14 Durchlass B DN 300
DL10 Durchlass B DN 300
DL12 Durchlass B DN 600
DL15 Durchlass B DN 400
DL16 Durchlass B DN 500
Einlauf-schacht
K9
K10
K11
WL PE OD 160
WL PE OD 160
WL PE OD 160
42,0 m
Leithen
Medernberg

ZEICHENERKLÄRUNG BESTAND

Rst Randstein
Bdst Bordstein
Fbk Fahrbahnkante
Wgk Wegkante
DO Deckeloberkante
Gy Gully
Eh Eingangshöhe
Baum
Grenze
Zaun
Sträucher
Tel Telefonmast
Wasserleitung mit HA

Schacht
W Wasserschieber
Oberflurhydrant
Peitschenlaterne
Gully
Schild
Grünfläche
Unterflurhydrant
Hecke
Laterne
Strommast
Schmutzwasserkanal
Regenwasserkanal

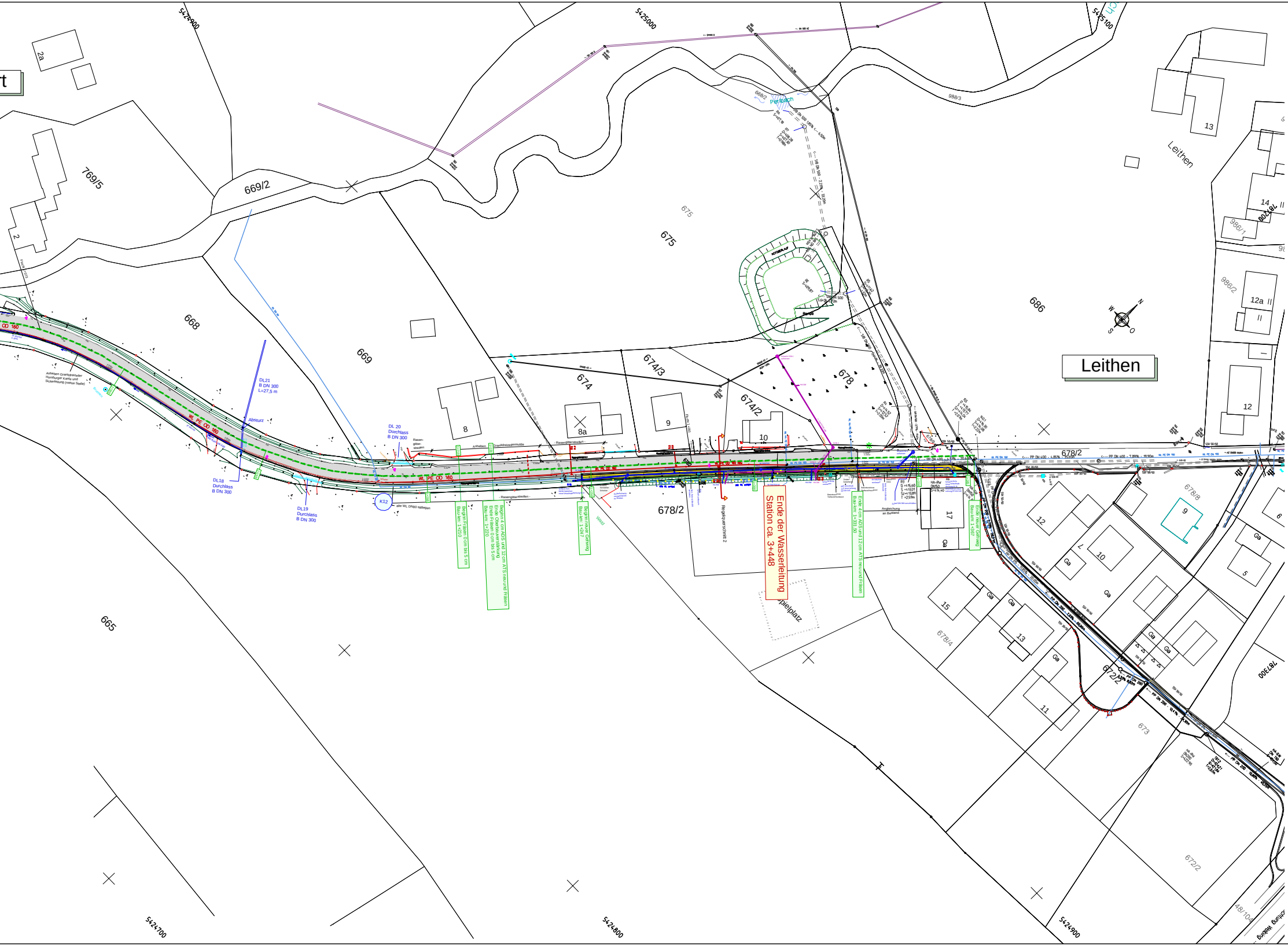
t
Leithen
Leithen
2a
2
769/5
669/2
668
669
665
674
674/3
674/2
675
678
686
678/2
678/4
678/8
672/2
673
986/1
986/2
988/3
668/2
Perlbach
8
8a
9
10
12
12a
13
14
15
17
11
10
9
6
5
7
Ga
Spielplatz
Wald
5424900
5425000
5425100
5424700
5424800
5424900
787300
Brunnen
Anheben Granitdreizeiler Homburger Kante und Sickerleitung (nasse Stelle)
WL PE OD 160
DL21
B DN 300
L=27,5 m
Absturz
DL18
Durchlass
B DN 300
DL19
Durchlass
B DN 300
DL 20
Durchlass
B DN 300
K12
alte WL DN80 stilllegen
Rasengitterstreifen
Anheben Granitdreizeilermulde
- Rasengitterstreifen -
Beginn Fräsen 0 cm bis 5 cm
Bau-km: 1+210
Beginn 4 cm ADS und 12 cm ATS neu und Fräsen
Ende Oberbauverstärkung
Ende Fräsen 0 cm bis 5 cm
Bau-km: 1+220
Beginn neuer Gehweg
Bau-km: 1+247
Regelquerschnitt 2
Ende der Wasserleitung
Station ca. 3+448
Ende 4 cm ADS und 12 cm ATS neu und Fräsen
Bau-km: 1+331,50
Angleichung an Bestand
R3
D =416,60
S =413,01
Sz=413,89
T =2,59m
HA-RW
DN150
S=416,40
Ende neuer Gehweg
Bau-km: 1+367
W
N
O
S

ZEICHENERKLÄRUNG PLANUNG

▬	Granizeinzeiler	▥	Einlaufschacht 300/500 mm
▬	Homburger Kante	▬	Regenwasserkanal
▭	Asphalt	⊗	Regenwasserschacht
🟨	Betonpflaster	▬	Schmutzwasserkanal
▭	Bankett	⊗	Schmutzwasserschacht
┴┴┴	Graben	WL OD 315 ┼	Wasserleitung mit Hausanschluss

Nr.	Art der Änderung	Datum	Name

Entwurfsbearbeitung:

INGENIEURBÜRO KLEIN
PLANUNGSBÜRO FÜR BAUWESEN
DONAUSTRASSE 23 A 94526 METTEN
TEL. 0991 / 9959573 FAX. 0991 / 9959574
MOBIL: 0160 / 6323249
E-MAIL: KleinFranzX@t-online.de

H + K Team
VERMESSUNG
STRASSENBAU
ERSCHLIESSUNGEN
WASSERVERSORGUNG
ABWASSERBESEITIGUNG

In Kooperation mit:
Dipl.-Ing.(FH) Hofinger Alois,
Tiefenbach

	Datum	Zeichen
gezeichnet	Mai 2026	Jungiereck
bearbeitet	Mai 2026	Klein
geprüft:		

Plan Nr. 1050 - 38

Gemeinde Bernried

Birket 34, 94505 Bernried

Unterlage: -

Blatt-Nr.: -

AUSFÜHRUNGSPLANUNG

gezeichnet		
bearbeitet		
geprüft		

GV-Straße Medernberg - Leithen (Oberbauverstärkung)

Lageplan

Maßstab 1 : 1000

Aufgestellt